



# Jalisco

GOBIERNO DEL ESTADO  
PODER EJECUTIVO

SECRETARÍA GENERAL  
DE GOBIERNO

DIRECCIÓN DE PUBLICACIONES

GOBERNADOR CONSTITUCIONAL  
DEL ESTADO DE JALISCO  
**JESÚS PABLO LEMUS NAVARRO**

SECRETARIO GENERAL DE GOBIERNO  
**SALVADOR ZAMORA ZAMORA**

OFICIAL MAYOR DE LA SECRETARÍA  
GENERAL DE GOBIERNO  
**HÉCTOR GUILLERMO  
HERNÁNDEZ AGUAYO**

DIRECTOR DE PUBLICACIONES Y  
PERIÓDICO OFICIAL  
**JANIO SOTELO GONZÁLEZ**

Registrado desde el  
3 de septiembre de 1921.  
Trisemanal:  
martes, jueves y sábados.  
Franqueo pagado.  
Publicación periódica.  
Permiso número: 0080921.  
Características: 117252816.  
Autorizado por SEPOMEX.

[periodicooficial.jalisco.gob.mx](http://periodicooficial.jalisco.gob.mx)

**MARTES 24 DE DICIEMBRE  
DE 2024**

**GUADALAJARA, JALISCO  
TOMO CDXII**



## EL ESTADO DE JALISCO PERIÓDICO OFICIAL



**22**  
SECCIÓN  
XIV



**EL ESTADO DE JALISCO**  
PERIÓDICO OFICIAL

GOBERNADOR CONSTITUCIONAL  
DEL ESTADO DE JALISCO  
**JESÚS PABLO LEMUS NAVARRO**

SECRETARIO GENERAL DE GOBIERNO  
**SALVADOR ZAMORA ZAMORA**

OFICIAL MAYOR DE GOBIERNO  
**HÉCTOR GUILLERMO  
HERNÁNDEZ AGUAYO**

DIRECTOR DE PUBLICACIONES  
Y DEL PERIÓDICO OFICIAL  
**JANIO SOTELO GONZÁLEZ**

Registrado desde el  
3 de septiembre de 1921.  
Trisemanal:  
martes, jueves y sábados.  
Franqueo pagado.  
Publicación periódica.  
Permiso número: 0080921.  
Características: 117252816.  
Autorizado por SEPOMEX.

[periodicooficial.jalisco.gob.mx](http://periodicooficial.jalisco.gob.mx)



**Jalisco**  
GOBIERNO DEL ESTADO

DECRETO

Al margen un sello que dice: Estados Unidos Mexicanos. Gobierno del Estado de Jalisco. Poder Ejecutivo. Secretaría General de Gobierno.

Jesús Pablo Lemus Navarro, Gobernador Constitucional del Estado Libre y Soberano de Jalisco, a los habitantes del mismo hago saber, que por conducto de la Secretaría del H. Congreso de esta Entidad Federativa, se me ha comunicado el siguiente decreto

NÚMERO 29642/LXIII/24 EL CONGRESO DEL ESTADO DECRETA

Salón de Sesiones del Congreso del Estado  
Guadalajara, Jalisco, 24 de octubre de 2024

SE APRUEBAN LAS TABLAS DE VALORES UNITARIOS DE SUELO Y CONSTRUCCIÓN DEL MUNICIPIO DE PONCITLÁN, JALISCO, PARA EL EJERCICIO FISCAL 2025, ASÍ COMO LOS ANEXOS QUE SE ACOMPAÑAN, LOS CUALES FORMAN PARTE INTEGRAL DEL PRESENTE DECRETO.

Diputada Presidenta  
**CLAUDIA MURGUÍA TORRES**  
(RÚBRICA)

Diputado Secretario  
**JULIO CÉSAR HURTADO LUNA**  
(RÚBRICA)

Diputada Secretaria  
**ALEJANDRA MARGARITA GIADANS VALENZUELA**  
(RÚBRICA)

**Artículo Único.**- Se aprueban las Tablas de Valores Unitarios de Suelo y Construcción del municipio de Poncitlán, Jalisco, para el ejercicio fiscal 2025, así como los anexos que se acompañan, los cuales forman parte integral del presente decreto.

**PROMULGACIÓN DEL DECRETO NÚMERO 29642/LXIII/24 DEL CONGRESO DEL ESTADO MEDIANTE EL CUAL SE APRUEBAN LAS TABLAS DE VALORES UNITARIOS DE SUELO Y CONSTRUCCIÓN DEL MUNICIPIO DE PONCITLÁN, JALISCO, PARA EL EJERCICIO FISCAL 2025, ASÍ COMO LOS ANEXOS QUE SE ACOMPAÑAN, LOS CUALES FORMAN PARTE ÍNTEGRA DE DICHO DECRETO.**

En mérito de lo anterior y con fundamento en el artículo 50 fracción I de la Constitución Política del Estado de Jalisco, mando se imprima, publique, divulgue y se le dé el debido cumplimiento.

Emitido en Palacio de Gobierno, sede del Poder Ejecutivo del Estado Libre y Soberano de Jalisco, al día 06 del mes de diciembre de 2024

TRANSITORIO

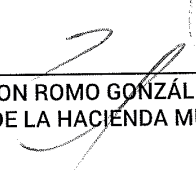

**ÚNICO.**- El presente decreto iniciará su vigencia el primero de enero del año 2025, después de su publicación en el Periódico Oficial "El Estado de Jalisco.


**JESÚS PABLO LEMUS NAVARRO**  
Gobernador Constitucional del Estado de Jalisco  
(RÚBRICA)

**SALVADOR ZAMORA ZAMORA**  
Secretario General de Gobierno  
(RÚBRICA)


INTEGRANTES DEL CONSEJO TÉCNICO DE CATASTRO MUNICIPAL

  
  
 MAESTRO ARTURO ISRRAEL ASCENCIO GÓMEZ  
 PRESIDENTE MUNICIPAL DE PONCITLÁN


  
  
 C. RAMON ROMO GONZÁLEZ  
 ENCARGADO DE LA HACIENDA MUNICIPAL


  
 LIC. MARÍA PÉREZ PÉREZ  
 TITULAR DEL CATASTRO MUNICIPAL

  
 LIC. GUILLERMO CARRANZA OREGEL  
 REGIDOR COMISIONADO


  
 C. MERCEDES GONZALEZ PADILLA  
 REPRESENTANTE DE LOS SECTORES INDUSTRIAL, COMERCIAL Y  
 EMPRESARIAL

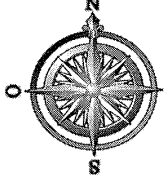

  
 C. MIRIAM SALAS FLORES  
 REPRESENTANTE DEL SECTOR AGROPECUARIO

  
 C. SANTIAGO BECERRA MONTAÑO  
 REPRESENTANTE DE LOS PROPIETARIOS DE FINCAS URBANAS

  
 LIC. CARLOS ALBERTO GONZALEZ GONZALEZ  
 REPRESENTANTE DEL COLEGIO DE NOTARIOS DEL ESTADO DE  
 JALISCO

  
  
 ARQ. RODRIGO AMILCAR SOLIS VERA  
 DIRECTOR DE OBRAS PÚBLICAS

  
 ING. JORGE MARIO MUÑOZ ALVAREZ  
 REPRESENTANTE DEL COLEGIO DE INGENIEROS

NOMBRE DEL MUNICIPIO:  NÚMERO DEL MUNICIPIO:



NOMBRE DE LA DELEGACIÓN:  NÚMERO DE LA DELEGACIÓN:

CONSEJO TÉCNICO DE CATASTRO MUNICIPAL

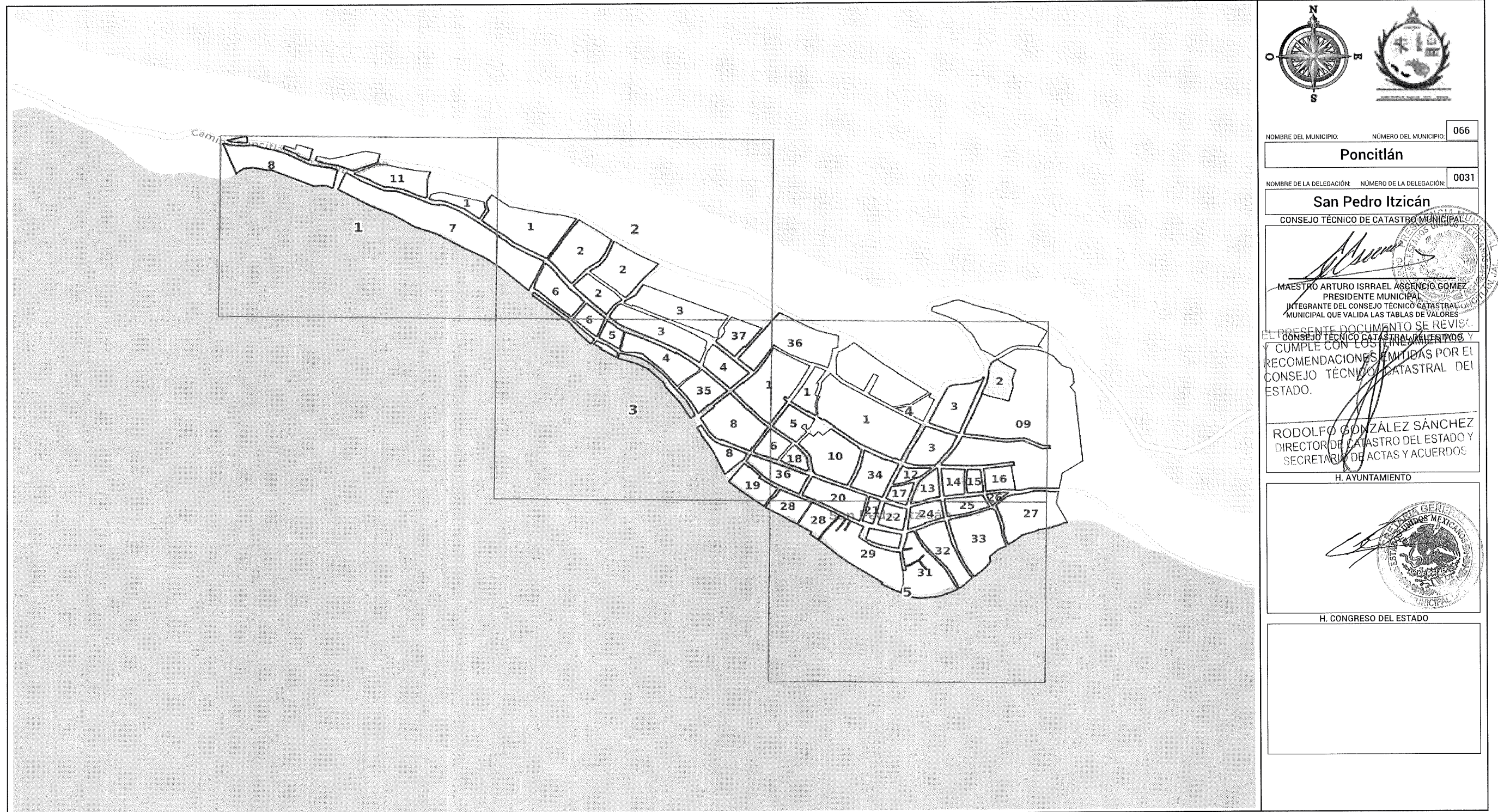
MAESTRO ARTURO ISRRAEL ASCENCIO GÓMEZ  
 PRESIDENTE MUNICIPAL  
 INTEGRANTE DEL CONSEJO TÉCNICO CATASTRAL  
 MUNICIPAL QUE VALIDA LAS TABLAS DE VALORES

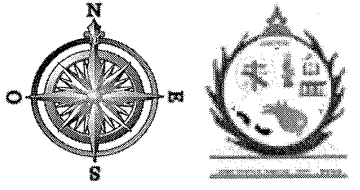



CONSEJO TÉCNICO CATASTRAL DEL ESTADO  
 EL PRESENTE DOCUMENTO SE REVISÓ  
 Y CUMPLE CON LOS LINEAMIENTOS Y  
 RECOMENDACIONES EMITIDAS POR EL  
 CONSEJO TÉCNICO CATASTRAL DEL  
 ESTADO.

RODOLFO GONZÁLEZ SÁNCHEZ  
 DIRECTOR DE CATASTRO DEL ESTADO Y  
 SECRETARIO DE ACTAS Y ACUERDOS  
 H. AYUNTAMIENTO

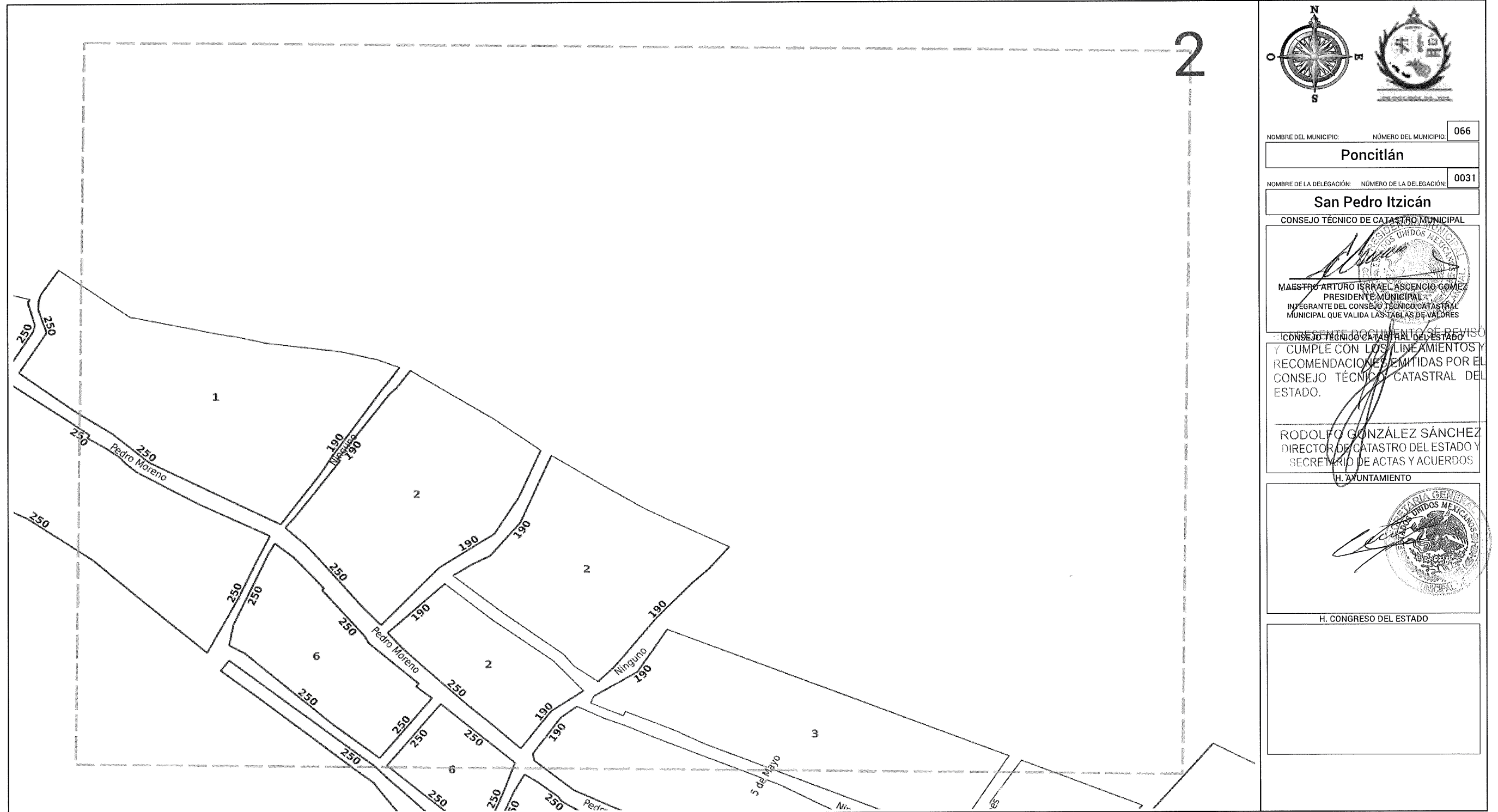
  


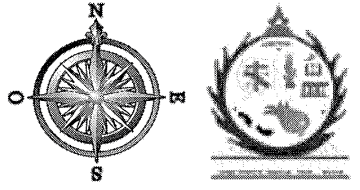
H. CONGRESO DEL ESTADO



	
NOMBRE DEL MUNICIPIO:	NÚMERO DEL MUNICIPIO: 066
<b>Poncitlán</b>	
NOMBRE DE LA DELEGACIÓN:	NÚMERO DE LA DELEGACIÓN: 0031
<b>San Pedro Itzcán</b>	
CONSEJO TÉCNICO DE CATASTRO MUNICIPAL	
 MAESTRO ARTURO ISRRAEL ASCENCIO GÓMEZ PRESIDENTE MUNICIPAL INTEGRANTE DEL CONSEJO TÉCNICO CATASTRAL MUNICIPAL QUE VALIDA LAS TABLAS DE VALORES	
EL PRESENTE DOCUMENTO SE REVISÓ CON EL CONSEJO TÉCNICO CATASTRAL DEL ESTADO Y CUMPLE CON LOS LINEAMIENTOS Y RECOMENDACIONES EMITIDAS POR EL CONSEJO TÉCNICO CATASTRAL DEL ESTADO.	
 RODOLFO GONZÁLEZ SÁNCHEZ DIRECTOR DE CATASTRO DEL ESTADO Y SECRETARIO DE ACTAS Y ACUERDOS	
H. AYUNTAMIENTO	
 H. CONGRESO DEL ESTADO	

NOMBRE DEL MUNICIPIO: <b>Poncitlán</b>		NÚMERO DEL MUNICIPIO: <b>066</b>
NOMBRE DE LA DELEGACIÓN: <b>San Pedro Itzcán</b>		NÚMERO DE LA DELEGACIÓN: <b>0031</b>
<b>CONSEJO TÉCNICO DE CATASTRO MUNICIPAL</b>		
 MAESTRO ARTURO ISRAEL ASCENCIO GOMEZ PRESIDENTE MUNICIPAL INTEGRANTE DEL CONSEJO TÉCNICO CATASTRAL MUNICIPAL QUE VALIDA LAS TABLAS DE VALORES		
PRESENTE DOCUMENTO SE REVISÓ CON EL CONSEJO TÉCNICO CATASTRAL DEL MUNICIPIO Y CUMPLE CON LOS REQUISITOS Y RECOMENDACIONES EMITIDAS POR EL CONSEJO TÉCNICO CATASTRAL DEL ESTADO.		
RODOLFO GONZÁLEZ SÁNCHEZ DIRECTOR DE CATASTRO DEL ESTADO Y SECRETARIO DE ACTAS Y ACUERDOS		
H. AYUNTAMIENTO		
 H. CONGRESO DEL ESTADO		






NOMBRE DEL MUNICIPIO: **Poncitlán**      NÚMERO DEL MUNICIPIO: **066**


NOMBRE DE LA DELEGACIÓN: **San Pedro Itzcán**      NÚMERO DE LA DELEGACIÓN: **0031**

CONSEJO TÉCNICO DE CATASTRO MUNICIPAL




MAESTRO ARTURO ISRAEL ASCENCIO GÓMEZ  
PRESIDENTE MUNICIPAL  
INTEGRANTE DEL CONSEJO TÉCNICO CATASTRAL MUNICIPAL QUE VALIDA LAS TABLAS DE VALORES

CONSEJO TÉCNICO CATASTRAL DEL ESTADO  
Y CUMPLE CON LOS LINEAMIENTOS Y RECOMENDACIONES EMITIDAS POR EL CONSEJO TÉCNICO CATASTRAL DEL ESTADO.

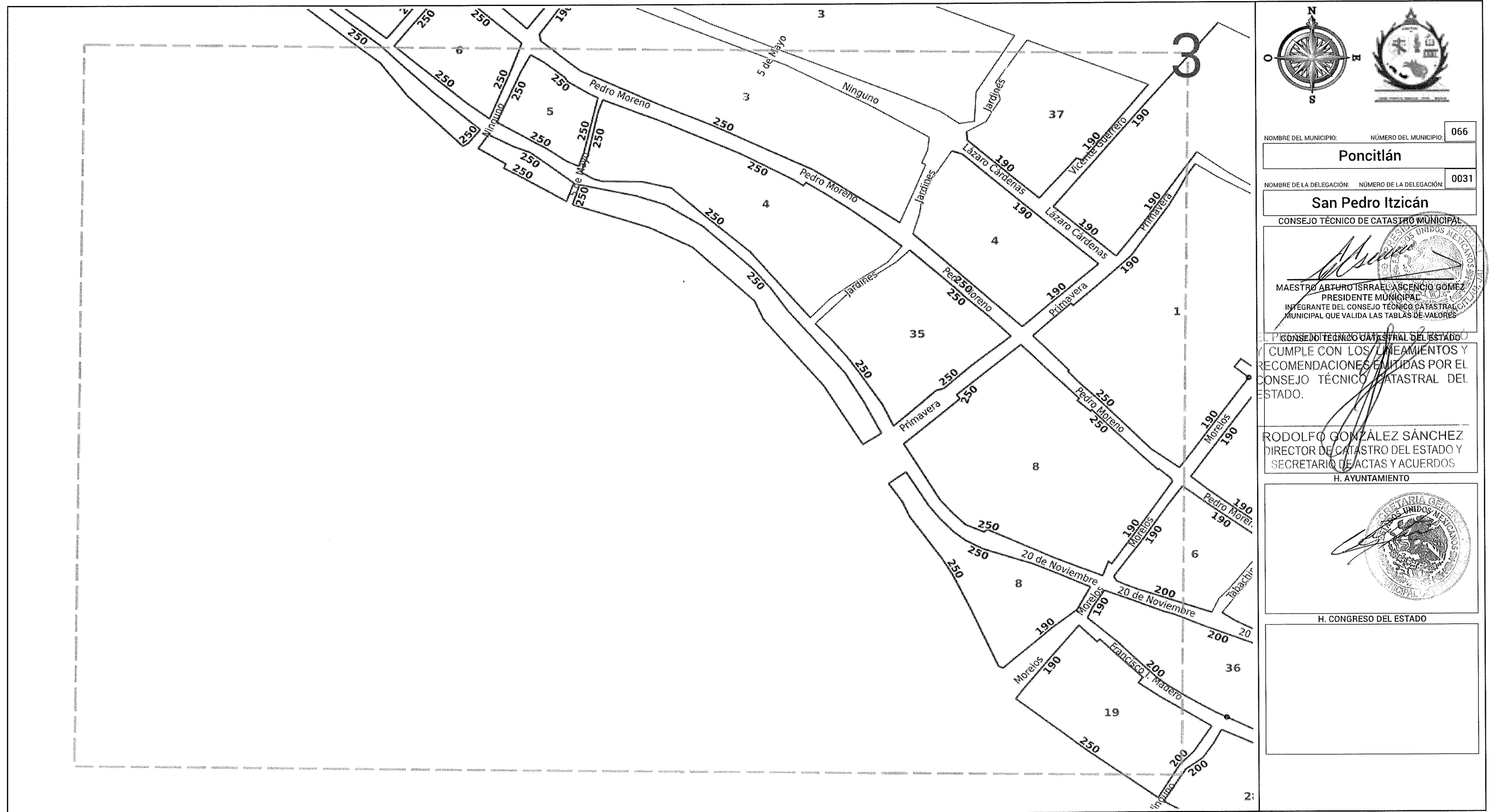


RODOLFO GONZÁLEZ SÁNCHEZ  
DIRECTOR DE CATASTRO DEL ESTADO Y SECRETARIO DE ACTAS Y ACUERDOS

H. AYUNTAMIENTO



H. CONGRESO DEL ESTADO



NOMBRE DEL MUNICIPIO: **Poncitlán** NÚMERO DEL MUNICIPIO: 066

NOMBRE DE LA DELEGACIÓN: **San Pedro Itzcán** NÚMERO DE LA DELEGACIÓN: 0031

CONSEJO TÉCNICO DE CATASTRO MUNICIPAL

MAESTRO ARTURO ISRAEL ASCENCIO GÓMEZ  
PRESIDENTE MUNICIPAL  
INTEGRANTE DEL CONSEJO TÉCNICO CATASTRAL MUNICIPAL QUE VALIDA LAS TABLAS DE VALORES

CONSEJO TÉCNICO CATASTRAL DEL ESTADO  
CUMPLE CON LOS LINEAMIENTOS Y RECOMENDACIONES EMITIDAS POR EL CONSEJO TÉCNICO CATASTRAL DEL ESTADO.

RODOLFO GONZÁLEZ SÁNCHEZ  
DIRECTOR DE CATASTRO DEL ESTADO Y SECRETARIO DE ACTAS Y ACUERDOS  
H. AYUNTAMIENTO

H. CONGRESO DEL ESTADO



EL ESTADO DE JALISCO  
PERIÓDICO OFICIAL



NOMBRE DEL MUNICIPIO: **Poncitlán**      NÚMERO DEL MUNICIPIO: **066**

NOMBRE DE LA DELEGACIÓN: **San Pedro Itzcán**      NÚMERO DE LA DELEGACIÓN: **0031**

CONSEJO TÉCNICO DE CATASTRO MUNICIPAL

*Arturo Israél Ascencio Gómez*  
**MAESTRO ARTURO ISRAEL ASCENCIO GÓMEZ**  
 PRESIDENTE MUNICIPAL  
 INTEGRANTE DEL CONSEJO TÉCNICO CATASTRAL MUNICIPAL QUE VALIDA LAS TABLAS DE VALORES

CONSEJO TÉCNICO CATASTRAL DEL ESTADO  
 CUMPLE CON LOS LINEAMIENTOS Y RECOMENDACIONES EMITIDAS POR EL CONSEJO TÉCNICO CATASTRAL DEL ESTADO.

*Rodolfo González Sánchez*  
**RODOLFO GONZÁLEZ SÁNCHEZ**  
 DIRECTOR DE CATASTRO DEL ESTADO Y SECRETARIO DE ACTAS Y ACUERDOS  
 H. AYUNTAMIENTO

*[Signature]*  
**H. CONGRESO DEL ESTADO**

**EL ESTADO DE JALISCO**  
PERIÓDICO OFICIAL

VALORES DE TERRENO URBANO DE DELEGACIONES, POBLACIONES, FRACCIONAMIENTOS, DESARROLLOS URBANOS, COLONIAS, ÁREAS URBANAS Y RESERVAS DETERMINADAS DENTRO DE LOS LÍMITES DEL CENTRO DE POBLACIÓN DE LOS PLANES DE DESARROLLO URBANO, QUE CUENTAN CON UN MÁXIMO DE DIEZ MANZANAS; EN LOS CUALES SE INDICA SU VALOR CATASTRAL DE RANGO ÚNICO POR METRO CUADRADO EN TANTO SE REALIZAN SUS PLANOS DE VALORES CATASTRALES CORRESPONDIENTES.

NOMBRE DEL CENTRO DE POBLACIÓN	SERVICIOS					VALOR CATASTRAL DE RANGO ÚNICO
	PAVIMENTO	ALUMBRADO	ELECTRICIDAD	DRENAJE	AGUA	
AGUA CALIENTE	TERRACERIA	X	X		X	\$250.00
CHALPICOTE	TERRACERIA	X	X	X	X	\$250.00
EL MODULO	TERRACERIA	-	X	-	X	\$100.00
EL SALTO	TERRACERIA	X	X			\$250.00
EL ZAPOTE	TERRACERIA	X	X		X	\$300.00
ESTANCIA DE SAN NICOLAS	TERRACERIA	X	X	X	X	\$310.00
FRACC. LOMAS DEL PARAISO	TERRACERIA	X	X			\$240.00
FRACCTO. JUAN PABLO II	CONCRETO HIDRÁULICO	X	X	X	X	\$790.00
FRACCTO. SAN JACINTO	CONCRETO HIDRÁULICO	X	X	X	X	\$510.00
FRACCTOS: HUERTA DE TLACHICHILCO, LA CALMA, LAS LAJAS I Y II, LAS LAJAS NORTE	CONCRETO HIDRÁULICO	X	X	X	X	\$1,190.00
LA CUESTA DE MEZCALA	TERRACERIA	X	X		X	\$300.00
LA ZAPOTERA	TERRACERIA	X	X		X	\$300.00
LAS TORTUGAS	TERRACERIA	X	X		X	\$250.00
LOMAS DE SAN ISIDRO	TERRACERIA	X	X		X	\$250.00
LOS HUAJES	TERRACERIA	X	X		X	\$300.00
OJO DE AGUA	TERRACERIA	X	X	X	X	\$250.00
SAN JOSE DE LAS PILAS	TERRACERIA	X	X	X	X	\$250.00
SAN MIGUEL DE LA ORILLA	TERRACERIA	X	X		X	\$250.00
SANTA MARIA DE LA JOYA	TERRACERIA	X	X		X	\$250.00
TLACHICHILCO DEL CARMEN	TERRACERIA	X	X	X	X	\$510.00




NOMBRE DEL MUNICIPIO: **Poncitlán**      NÚMERO DEL MUNICIPIO: **066**

NOMBRE DE LA DELEGACIÓN: **Poncitlán**      NÚMERO DE LA DELEGACIÓN: **0001**

CONSEJO TÉCNICO DE CATASTRO MUNICIPAL

*MAESTRO ARTURO ISRAEL ROSALES GOMEZ*  
PRESIDENTE MUNICIPAL  
INTEGRANTE DEL CONSEJO TÉCNICO MUNICIPAL QUE VALIDA LAS TABLAS CATASTRALES MUNICIPALES DE PONCITLÁN, JALISCO.

EL PRESENTE DOCUMENTO SE REVISÓ Y CUMPLE CON LOS REQUISITOS Y RECOMENDACIONES EMITIDAS POR EL CONSEJO TÉCNICO CATASTRAL DEL ESTADO.

*RODOLFO GONZÁLEZ SÁNCHEZ*  
DIRECTOR DE CATASTRO DEL ESTADO Y SECRETARIO DE ACTAS Y ACUERDOS

H. AYUNTAMIENTO

*SECRETARÍA GENERAL*  
SECRETARÍA GENERAL DE ASUNTOS MUNICIPALES DEL ESTADO DE JALISCO

H. CONGRESO DEL ESTADO

VALORES UNITARIOS POR HECTÁREA PARA PREDIOS RÚSTICOS DEL MUNICIPIO:							
TIPO DE SUELO		AGRÍCOLA RIEGO O HUMEDAD RESIDUAL	AGRÍCOLA TEMPORAL 1a	AGRÍCOLA TEMPORAL 2A	AGOSTADERO 1a. CLASE	AGOSTADERO 2a. CLASE	CERRIL IMPRODUCTIVO ERIAZO
<b>VALOR DE HECTÁREA POR ZONA</b> *En la valuación de predios rústicos no aplican deméritos.	<b>ZONA 1</b>	\$236,300.00	\$128,400.00	\$103,000.00	\$66,900.00	\$41,100.00	\$12,900.00
	<b>ZONA 2</b>	\$225,600.00	\$122,200.00	\$97,700.00	\$63,700.00	\$38,900.00	\$12,300.00
	<b>ZONA 3</b>	\$214,400.00	\$116,100.00	\$93,000.00	\$60,500.00	\$37,100.00	\$11,700.00
<b>NOTAS:</b> "Para todos los predios rústicos ubicados frente a carreteras, fuera del plan de desarrollo de la cabecera municipal o sin valor determinado por metro cuadrado, su valor por hectárea sera de (\$436,300) en la zona 1;(\$373,900) en la zona 2 y (\$311,600) en la zona 3, únicamente los primeros 40 metros de profundidad del predio", el resto del predio se valuara conforme a su uso potencial							




NOMBRE DEL MUNICIPIO: **Poncitlán**      NÚMERO DEL MUNICIPIO: **066**

NOMBRE DE LA DELEGACIÓN: **Poncitlán**      NÚMERO DE LA DELEGACIÓN: **0001**

**CONSEJO TÉCNICO DE CATASTRO MUNICIPAL**

MAESTRO ARTURO ISRAEL ASQUENIO GONZÁLEZ  
PRESIDENTE MUNICIPAL  
INTEGRANTE DEL CONSEJO TÉCNICO DE CATASTRO MUNICIPAL QUE VALIDA LAS TABLAS DE VALORES UNITARIOS DEL MUNICIPIO DE PONCITLÁN, JALISCO.

EL PRESENTE DOCUMENTO DEL ESTADO DE JALISCO  
Y CUMPLE CON LOS LINEAMIENTOS Y RECOMENDACIONES EMITIDAS POR EL CONSEJO TÉCNICO CATASTRAL DEL ESTADO.

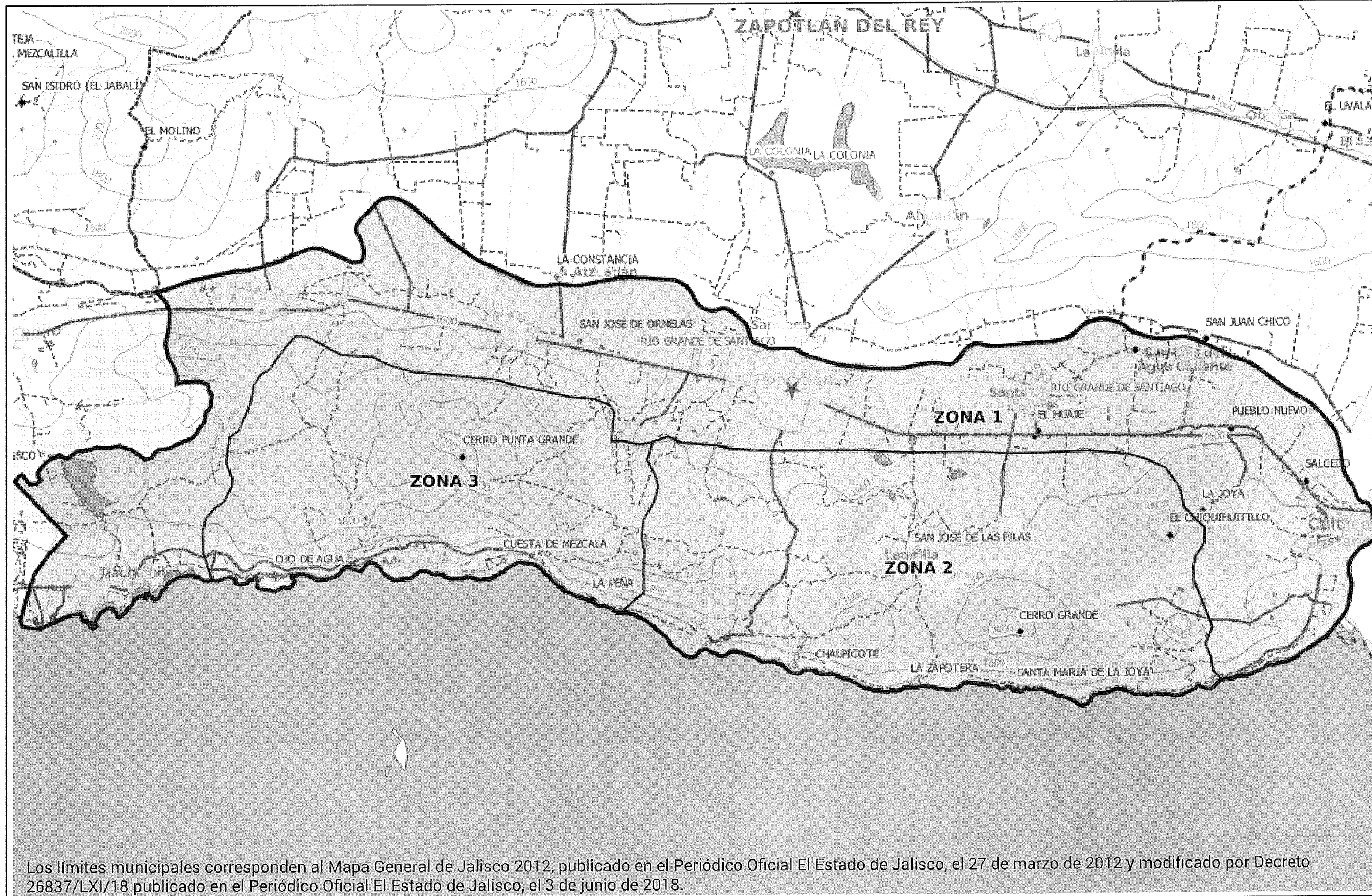
RODOLFO GONZÁLEZ SÁNCHEZ  
DIRECTOR DE CATASTRO DEL ESTADO Y SECRETARIO DE ACTAS Y ACUERDOS  
H. AYUNTAMIENTO

**SECRETARÍA GENERAL DE CATASTRO DEL ESTADO DE JALISCO**


H. CONGRESO DEL ESTADO


# EL ESTADO DE JALISCO

PERIÓDICO OFICIAL




Los límites municipales corresponden al Mapa General de Jalisco 2012, publicado en el Periódico Oficial El Estado de Jalisco, el 27 de marzo de 2012 y modificado por Decreto 26837/LXI/18 publicado en el Periódico Oficial El Estado de Jalisco, el 3 de junio de 2018.



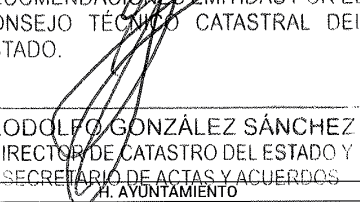


NOMBRE DEL MUNICIPIO:	NÚMERO DEL MUNICIPIO: 066
<b>Poncitlán</b>	
NOMBRE DE LA DELEGACIÓN:	NÚMERO DE LA DELEGACIÓN: 0001
<b>Poncitlán</b>	




MAESTRO ARTURO ISRAEL ASENSIO GÓMEZ  
PRESIDENTE MUNICIPAL  
INTEGRANTE DEL CONSEJO TÉCNICO CATASTRAL MUNICIPAL QUE VALIDA LAS TABLAS DE VALORES

CONSEJO TÉCNICO CATASTRAL DEL ESTADO  
EL PRESENTE DOCUMENTO SE REVISÓ Y CUMPLE CON LOS LINEAMIENTOS Y RECOMENDACIONES EMITIDAS POR EL CONSEJO TÉCNICO CATASTRAL DEL ESTADO.



RODOLFO GONZÁLEZ SÁNCHEZ  
DIRECTOR DE CATASTRO DEL ESTADO Y SECRETARIO DE ACTAS Y ACUERDOS H. AYUNTAMIENTO



H. CONGRESO DEL ESTADO

Tabla de Demérito e Incrementos

TABLA DE DEMERITOS PARA PREDIOS URBANOS CON FRENTE MENOR DE 6.00 METROS							
FRENTE	FACTOR	FRENTE	FACTOR	FRENTE	FACTOR	FRENTE	FACTOR
6.00	1	4.90	0.86	3.80	0.72	2.70	0.58
5.90	0.98	4.80	0.84	3.70	0.71	2.60	0.57
5.80	0.97	4.70	0.83	3.60	0.69	2.50	0.56
5.70	0.96	4.60	0.82	3.50	0.68	2.40	0.54
5.60	0.94	4.50	0.81	3.40	0.67	2.30	0.53
5.50	0.93	4.40	0.79	3.30	0.66	2.20	0.52
5.40	0.92	4.30	0.78	3.20	0.64	2.10	0.51
5.30	0.91	4.20	0.77	3.10	0.63	2.00	0.5
5.20	0.89	4.10	0.76	3.00	0.62		
5.10	0.88	4.00	0.74	2.90	0.61		
5.00	0.87	3.90	0.73	2.80	0.59		

TABLA DE DEMERITOS POR PROFUNDIDAD PARA PREDIOS URBANOS cuya profundidad sea igual o mayor a 3.5 veces la medida del frente, tomando como frente máximo 11.50 metros. R= P/F R=relación, P=profundidad, F=frente							
RELACIÓN	FACTOR	RELACIÓN	FACTOR	RELACIÓN	FACTOR	RELACIÓN	FACTOR
3.50	1	6.75	0.87	10.00	0.74	13.25	0.61
3.75	0.99	7.00	0.86	10.25	0.73	13.50	0.60
4.00	0.98	7.25	0.85	10.50	0.72	13.75	0.59
4.25	0.97	7.50	0.84	10.75	0.71	14.00	0.58
4.50	0.96	7.75	0.83	11.00	0.70	14.25	0.57
4.75	0.95	8.00	0.82	11.25	0.69	14.50	0.56
5.00	0.94	8.25	0.81	11.50	0.68	14.75	0.55
5.25	0.93	8.50	0.80	11.75	0.67	15.00	0.54
5.50	0.92	8.75	0.79	12.00	0.66	15.25	0.53
5.75	0.91	9.00	0.78	12.25	0.65	15.50	0.52
6.00	0.90	9.25	0.77	12.50	0.64	15.75	0.51
6.25	0.89	9.50	0.76	12.75	0.63	16.00	0.50
6.50	0.88	9.75	0.75	13.00	0.62		

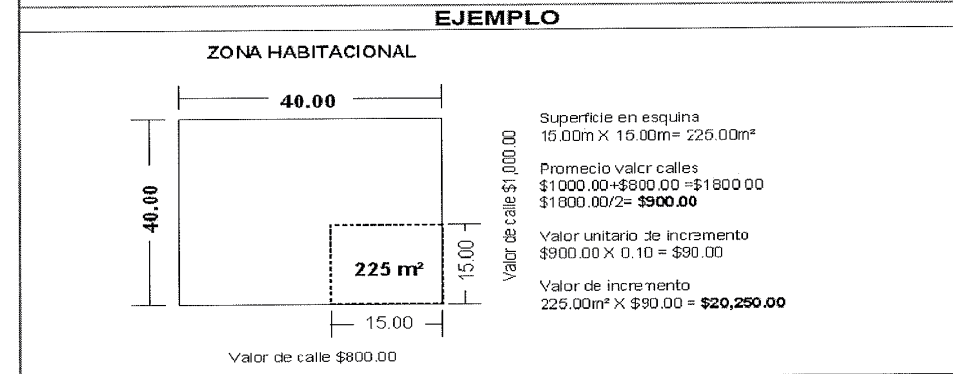
TABLA DE INCREMENTOS POR ESQUINA	
USO DE PREDIO	FACTOR DE ZONA
Comercial	20%
Mixta	15%
Habitacional	10%

**Notas de incremento en esquina:**

**NOTA 1.-** Todos los predios ubicados en esquina se valuaran con el valor de calle o zona más alto, además se afectarán con un incremento, excepto aquellos en cuyo ángulo que forme la esquina sea menor de 45° grados o mayor de 135° grados.

**NOTA 2.-** Se tomará como superficie de esquina a incrementar la obtenida de multiplicar la longitud de los frentes que la forman, dicha longitud no podrá ser mayor de 15.00 metros por calle, y la superficie máxima a incrementar será de 225 m2.

**NOTA 3.-** Los municipios en los cuales no existan planes de desarrollo urbano o no este definido el uso, se aplicará el predominante de la zona.

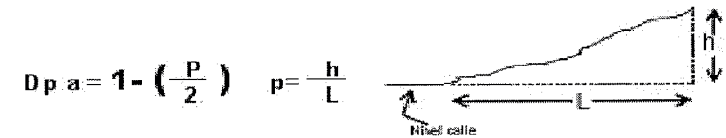


Notas de Demérito por pendientes ascendentes y descendentes:

**NOTA 1.-** Las cantidades de Relación, Frente - Profundidad se redondean al inmediato próximo.

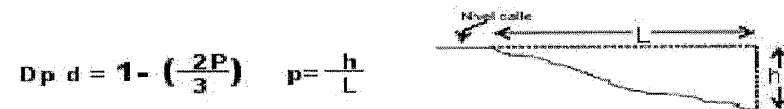
**NOTA 2.- Demérito por pendiente ascendente (Dp a):** Los predios con pendiente ascendente o escarpados hacia arriba se afectarán por el demérito de pendiente expresado como factor.

Dp a = Demérito con pendiente ascendente P = pendiente h = altura L = longitud



**NOTA 3.- Demérito con pendiente descendente o escarpados hacia abajo (Dp d):** Se afectarán por el demérito de pendiente descendente expresado como factor.

Dp d = Demérito con pendiente descendente P = pendiente h = altura L = longitud



**NOTA 4.- Los deméritos por pendiente ascendente o descendente:** Sólo se aplicarán en casos especiales ya que estas características ya se tomaron en cuenta en la Tablas de Valores Unitarios de terreno; por lo que sólo aplican en predios cuya topografía es diferente del resto de predios que integran la colonia o barrio donde se ubican o sean afectados

**NOTA 5.- Demérito por lote interior:** Los predios interiores se afectarán por un demérito del 50% expresado como factor.

**NOTA 6.- Demerito por profundidad mayor de 40 metros y frente mayor de 11.50 metros:** A la superficie resultante de multiplicar el frente por los primeros 40 metros de fondo, se le aplica el valor calle al 100% y el resto de la superficie se demerita al 50%.

**NOTA 7.- Cuando un predio tenga varios factores de demérito,** éstos se multiplicarán entre sí, para obtener el factor total de demérito que afectará al valor del terreno que aparece en las Tablas de Valores Unitarios. Y en ningún caso se podrá demeritar el valor catastral en

NOMBRE DEL MUNICIPIO: **Poncitlán**      NÚMERO DEL MUNICIPIO: **066**

NOMBRE DE LA DELEGACIÓN: **Poncitlán**      NÚMERO DE LA DELEGACIÓN: **0001**

CONSEJO TÉCNICO DE CATASTRO MUNICIPAL

MAESTRO ARTURO ISRAEL AGUILAR DOMÍNGUEZ  
PRESIDENTE MUNICIPAL  
INTEGRANTE DEL CONSEJO TÉCNICO DE CATASTRO MUNICIPAL QUE VALIDA LAS TABLAS DE VALORES

EL PRESENTE DOCUMENTO SE REVISÓ Y CUMPLE CON LOS LINEAMIENTOS Y RECOMENDACIONES EMITIDAS POR EL CONSEJO TÉCNICO CATASTRAL DEL ESTADO.

RODOLFO GONZÁLEZ SÁNCHEZ  
DIRECTOR DE CATASTRO DEL ESTADO Y SECRETARIO DE ACTAS Y ACUERDOS

H. AYUNTAMIENTO

H. CONGRESO DEL ESTADO

### Tabla de Condominios

#### Procedimiento de Valuación.

El procedimiento técnico para obtener el valor catastral de los condominios habitacionales, se realizará conforme las formas establecidas por el Consejo Técnico Catastral del Estado y quedarán plasmados en la tabla de valores vigentes, aprobadas por el Congreso del Estado.

#### Condominio Habitacional:

##### A.- Valor Catastral del Terreno

A la superficie total del condominio se le aplicará el valor unitario de tablas de valores por calle, avenida o rango, al valor resultante se le aplicará el indiviso, dando así el valor de terreno del área privativa. En los condominios el valor de terreno no tendrá incremento ni demerito.

##### B.- Valor catastral de las construcciones:

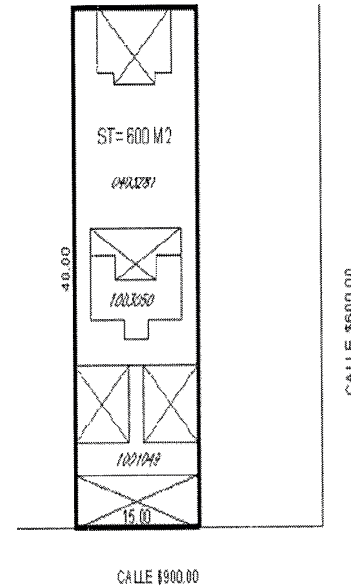
En los condominios horizontales, las construcciones se clasificarán individualmente para cada unidad privativa de acuerdo a su edad, calidad y estado de conservación, aplicando el valor de tablas de valores vigentes, da como resultado el valor de la construcción de la unidad privativa. En su caso, a lo anterior se le sumará la parte proporcional que de acuerdo al indiviso le corresponde respecto de las áreas comunes construidas.

En los condominios verticales, las construcciones se clasificarán globalmente de acuerdo a su edad, calidad y estado de conservación, aplicando el valor de tablas de valores vigentes, da como resultado el valor total de la construcción, al aplicar el indiviso, se obtiene el valor de la construcción de la unidad privativa.

##### C.- Valor catastral total del condominio:

Para determinar el valor total de cada unidad privativa se sumará el valor de terreno más el valor de las construcciones.

#### Ejemplo de Condominio



AVALUO DEL TERRENO							
Valor de calle	Demeritos				Valor reducido	Superficie M <sup>2</sup>	Valor parcial
	Fr	Pr	Su	Top			
\$900.00						600	\$540,000
							\$540,000

AVALUO DE LA CONSTRUCCIÓN						
CCC	Edad	Calidad	Estado	Valor M <sup>2</sup>	Superficie	Valor parcial
04	moderno	superior	bueno	\$4,275.00	843	\$3,603,825.00
10	moderno	economico	bueno	\$1,700.00	199	\$338,300.00
Valor total construcciones						\$3,942,125.00

PREDIO EN ESQUINA				
Valor promedio	Factor zona	Valor M <sup>2</sup>	Superficie esquina	Valor incrementado

Valor del terreno	\$540,000
Valor de construcción	\$3,942,125
Valor total condominio	\$4,482,125
Indiviso	0.1666
Valor unidad condominal	\$746,722

NOMBRE DEL MUNICIPIO: **Poncitlán** NÚMERO DEL MUNICIPIO: **066**

NOMBRE DE LA DELEGACIÓN: **Poncitlán** NÚMERO DE LA DELEGACIÓN: **0001**

CONSEJO TÉCNICO DE CATASTRO MUNICIPAL

MAESTRO ARTURO ISRAEL GONZÁLEZ SÁNCHEZ  
PRESIDENTE MUNICIPAL  
INTEGRANTE DEL CONSEJO TÉCNICO CATASTRAL DEL ESTADO  
MUNICIPAL QUE VALIDA LAS TABLAS DE VALORES VIGENTES

CONSEJO TÉCNICO CATASTRAL DEL ESTADO  
Y CUMPLE CON LOS LINEAMIENTOS Y RECOMENDACIONES EMITIDAS POR EL CONSEJO TÉCNICO CATASTRAL DEL ESTADO.

RODOLFO GONZÁLEZ SÁNCHEZ  
DIRECTOR DE CATASTRO DEL ESTADO Y SECRETARIO DE ACTAS Y ACUERDOS  
H. AYUNTAMIENTO

H. CONGRESO DEL ESTADO

EL QUE SUSCRIBE LIC. EDUARDO FABIÁN MARTÍNEZ LOMELÍ, SECRETARIO GENERAL DE LA LXIV LEGISLATURA DEL HONORABLE CONGRESO DEL ESTADO DE JALISCO, DE CONFORMIDAD CON LO DISPUESTO POR EL ARTÍCULO 52, NUMERAL 1, FRACCIÓN XII DE LA LEY ORGÁNICA DEL PODER LEGISLATIVO DEL ESTADO DE JALISCO -----

-----CERTIFICO-----

QUE LAS PRESENTES COPIAS FOTOSTÁTICAS QUE VAN EN 97 FOJAS ÚTILES, POR UNA SOLA DE SUS CARAS, SON COPIA FIEL DEL DOCUMENTO ORIGINAL QUE TUVE A LA VISTA, LAS CUALES FUERON DEBIDAMENTE COTEJADAS, RELATIVAS A LAS TABLAS DE VALORES UNITARIAS DEL MUNICIPIO DE PONCITLÁN, JALISCO, PARA EL EJERCICIO FISCAL 2025. SE EXTIENDE LA PRESENTE CERTIFICACION A LOS 26 DIAS DEL MES DE NOVIEMBRE DE 2024. -----

-----CONSTA-----




**LIC. EDUARDO FABIÁN MARTÍNEZ LOMELÍ**  
**SECRETARIO GENERAL DE LA LXIV LEGISLATURA**  
**DEL CONGRESO DEL ESTADO DE JALISCO.**

*"2024", Año del Bicentenario del Nacimiento del Federalismo mexicano, así como de la Libertad y Soberanía de los Estados"*

  
OFC/ezm





**JALISCO**  
GOBIERNO DEL ESTADO



## EL ESTADO DE JALISCO

PERIÓDICO OFICIAL

### REQUISITOS PARA PUBLICAR EN EL PERIÓDICO OFICIAL

Los días de publicación son martes, jueves y sábado

#### Para convocatorias, estados financieros, balances y avisos

1. Que sean originales
2. Que estén legibles
3. Copia del RFC de la empresa
4. Firmados (con nombre y rúbrica)
5. Pago con cheque a nombre de la Secretaría de la Hacienda Pública, que esté certificado.

#### Para edictos

1. Que sean originales
2. Que el sello y el edicto estén legibles
3. Que estén sellados (que el sello no invada las letras del contenido del edicto)
4. Firmados (con nombre y rúbrica)

#### Para los dos casos

- Que no estén escritos por la parte de atrás con ningún tipo de tinta ni lápiz.
- Que la letra sea tamaño normal.
- Que los Balances o Estados Financieros, si son varios, vengan uno en cada hoja.
- La información de preferencia deberá venir en cd o usb, en el programa Word u otro formato editable.

**Por falta de alguno de los requisitos antes mencionados, no se aceptará ningún documento para su publicación.**

### PARA VENTA Y PUBLICACIÓN

#### Venta

- |                              |          |
|------------------------------|----------|
| 1. Constancia de publicación | \$119.00 |
| 2. Edición especial          | \$224.00 |

#### Publicaciones

- |  |            |
|--|------------|
| 1. Balances, estados financieros y demás publicaciones especiales, por cada página | \$1,551.00 |
| 2. Fracción 1/2 página en letra normal   | \$1,035.00 |
| 3. Mínima fracción de 1/4 de página en letra normal                                | \$669.00   |

**Tarifas válidas desde el día 1 de enero al 31 de diciembre de 2024**  
**Estas tarifas varían de acuerdo a la Ley de Ingresos del Estado de Jalisco**

**A t e n t a m e n t e**

#### Punto de Venta y Contratación

Av. Prolongación Alcalde 1855, planta baja, Edificio Archivos Generales, esquina Chihuahua  
Teléfono 3819 2476, Extensiones 47306 y 47307  
[periodicooficial.jalisco.gob.mx](http://periodicooficial.jalisco.gob.mx)



Secretaría  
General de Gobierno  
GOBIERNO DE JALISCO



# EL ESTADO DE JALISCO

PERIÓDICO OFICIAL

## S U M A R I O

MARTES 24 DE DICIEMBRE DE 2024  
NÚMERO 22. SECCIÓN XIV  
TOMO CDXII

**DECRETO 29642/LXIII/24** que aprueba las Tablas de Valores Unitarios de Suelo y Construcción del municipio de Poncitlán, ejercicio 2025, así como los anexos que lo acompañan. **Pág. 3**



Secretaría  
General de Gobierno  
GOBIERNO DE JALISCO